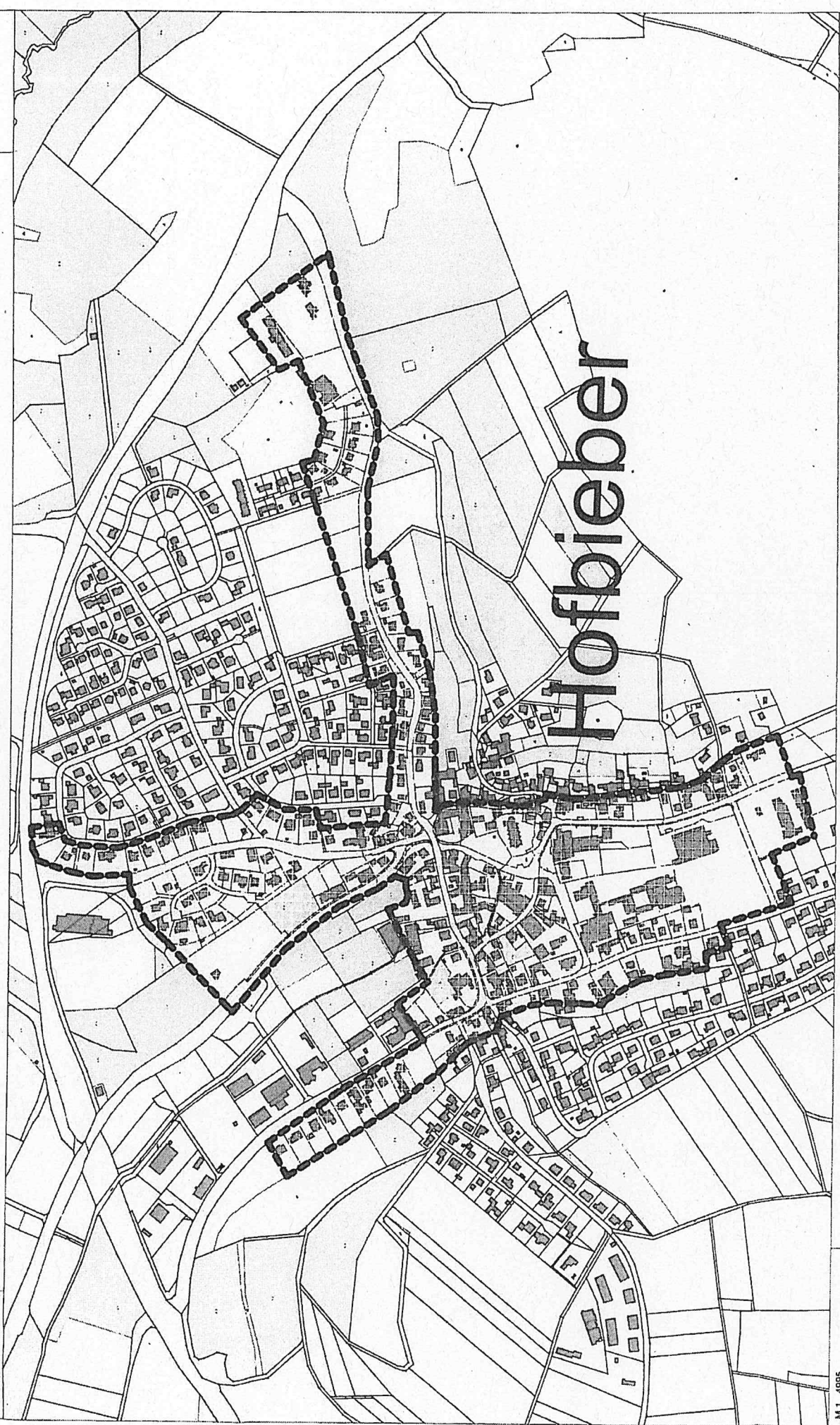




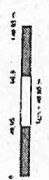
Gemeinde Hofbieber
Anlage 2 zu § 1 der Satzung
räumlicher Geltungsbereich Hofbieber

Datum 18.01.2012
Bearbeiter Henkel



Hofbieber

M 1 4995



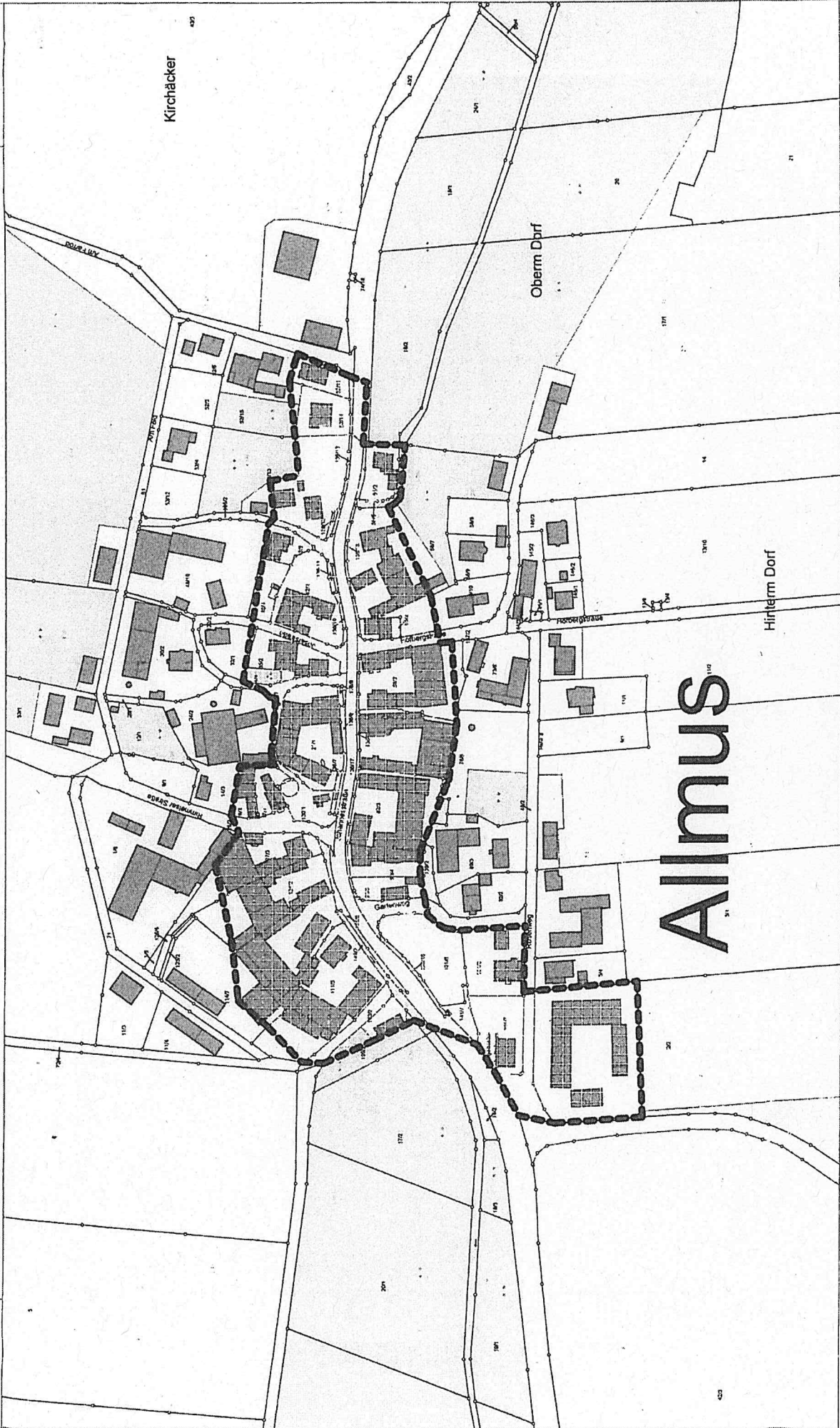
©Grundlage: Hessische Verw. für Bodenmanagement und Geoinformation (HVBG)





Gemeinde Hofbieber
Anlage 1 zu § 1 der Satzung
räumlicher Geltungsbereich Allmus

Datum: 18.01.2012
Bearbeiter: Henkel



M 1 2000



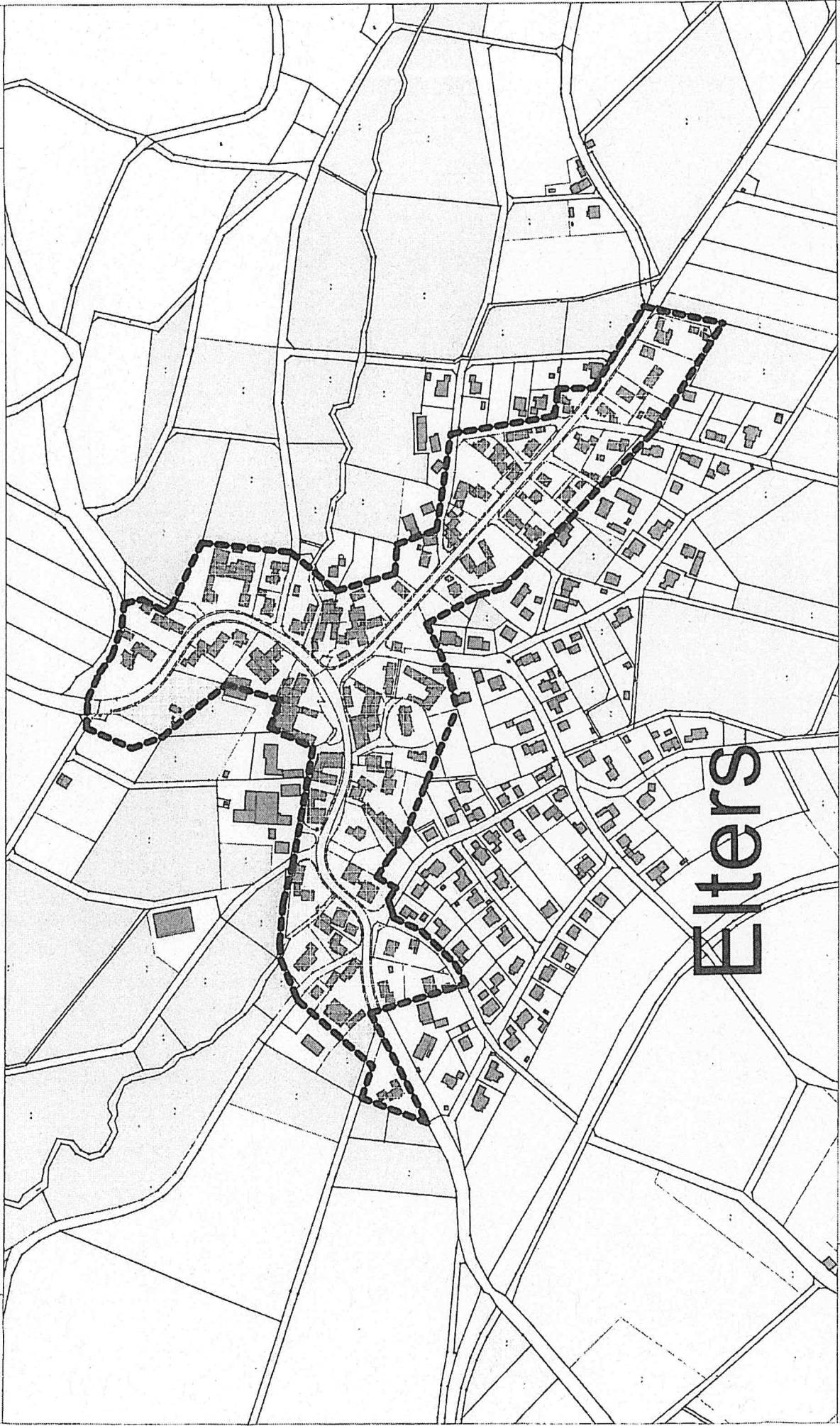
Grundlage: Hessische Verw. für Bodenmanagement und Geoinformation (HVBG)





Gemeinde Hofbieber
Anlage 3 zu § 1 der Satzung
räumlicher Geltungsbereich Ellers

Datum: 18.01.2012
Bearbeiter: Henkel



M 1 3347

©Grundlage: Hessische View für Bodenmanagement und Geoinformation (HVBG)



Ellers



Gemeinde Hofbieber
Anlage 4 zu § 1 der Satzung
räumlicher Geltungsbereich Kleinsassen

Datum: 18.01.2012
Bearbeiter: Henkel



Kleinsassen

M 1 : 3500

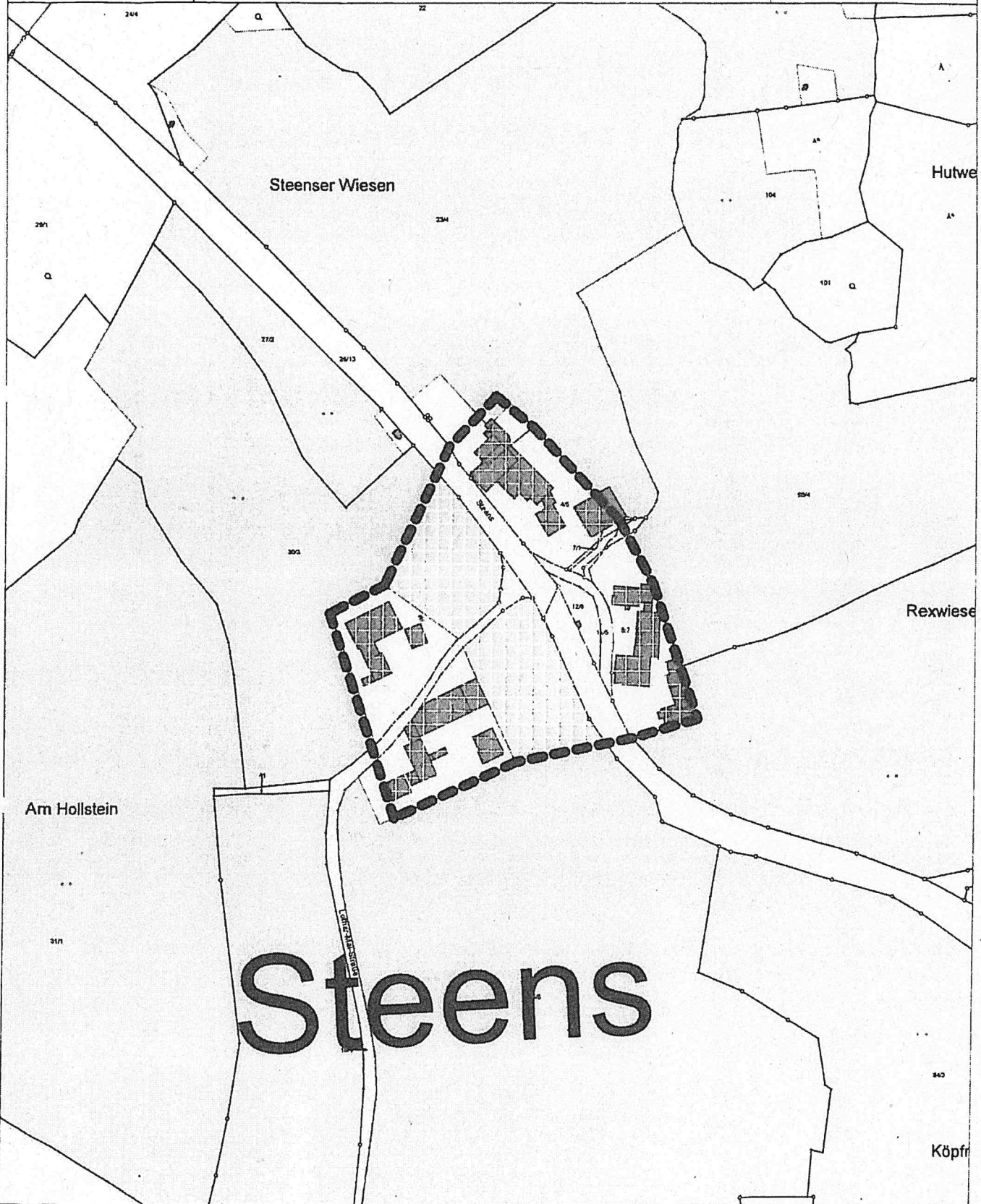
©Grundlage: Hessische Verw für Bodenmanagement und Geoinformation (HVBG)






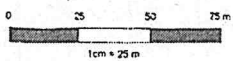
Gemeinde Hofbieber
Anlage 5 zu § 1 der Satzung
räumlicher Geltungsbereich Steens

Datum: 18.01.2012
Bearbeiter: Henkel



M 1 : 2500

©Grundlage: Hessische Verw. für Bodenmanagement und Geoinformation (HVBG)



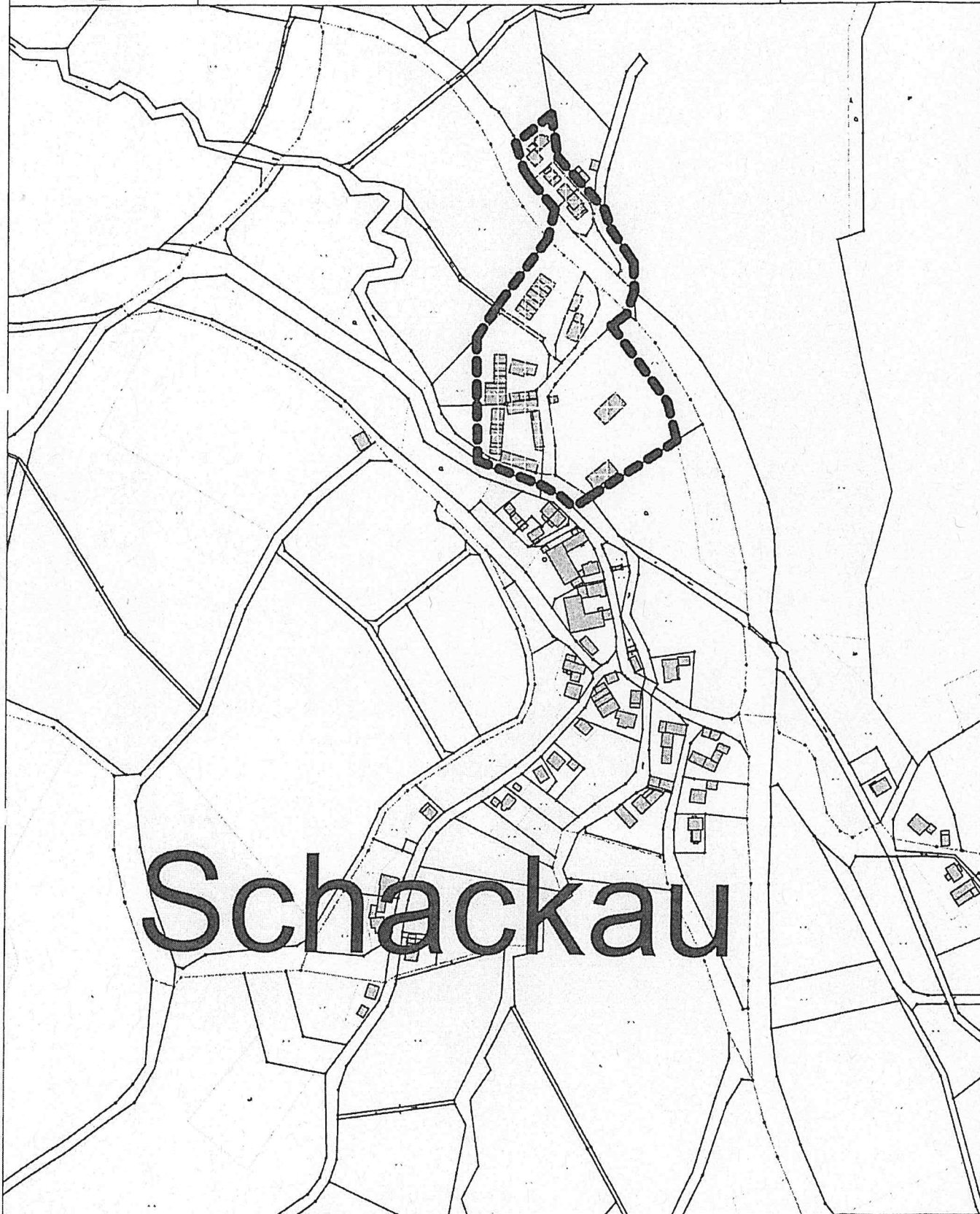


Gemeinde Hofbieber

Anlage 6zu § 1 der Satzung
räumlicher Geltungsbereich Schackau

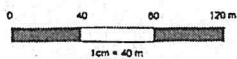
Datum: 18.01.2012

Bearbeiter: Henkel



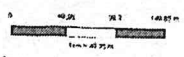
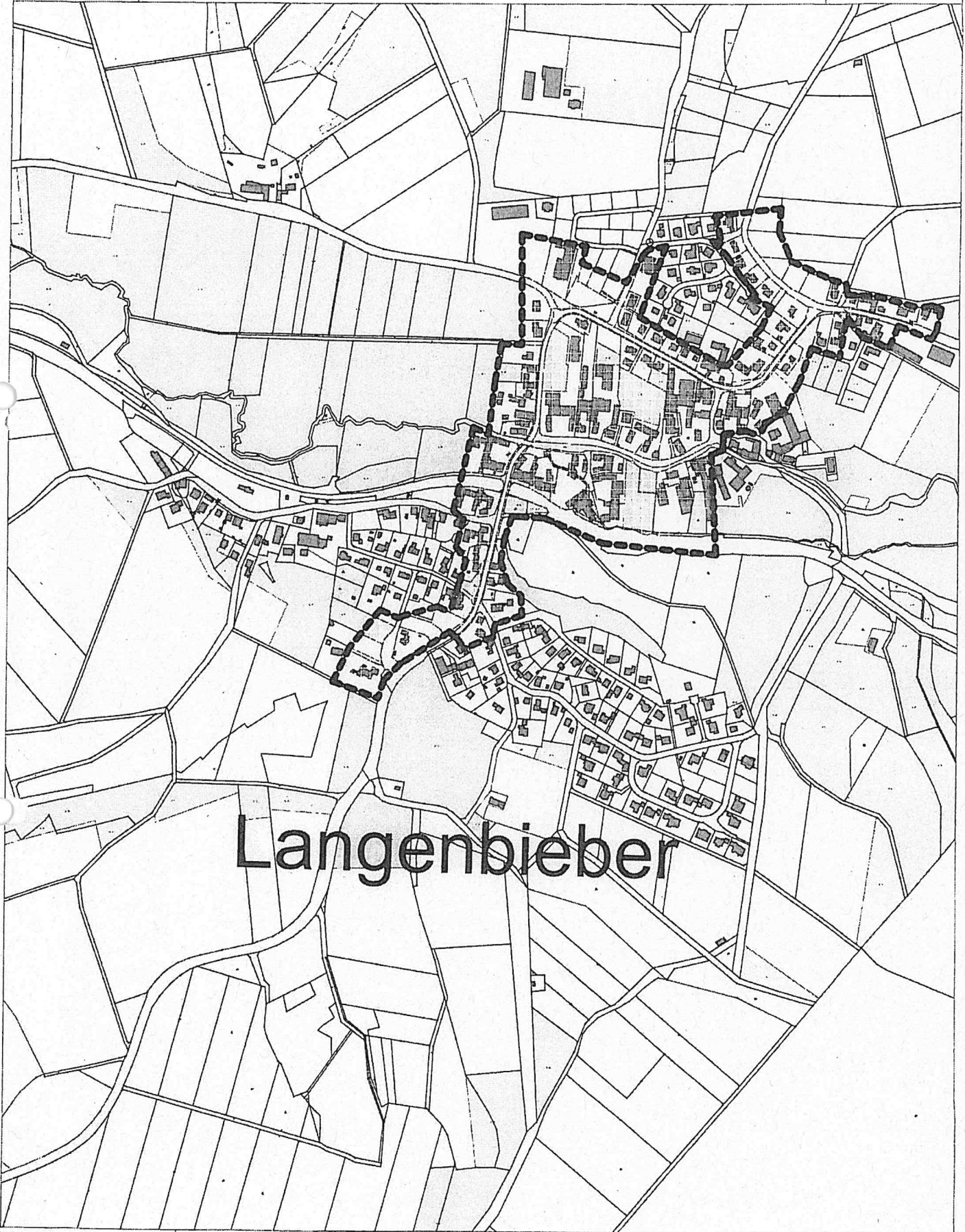
Schackau

M 1 : 4000



©Grundlage: Hessische Verw. für Bodenmanagement und Geoinformation (HVBG)



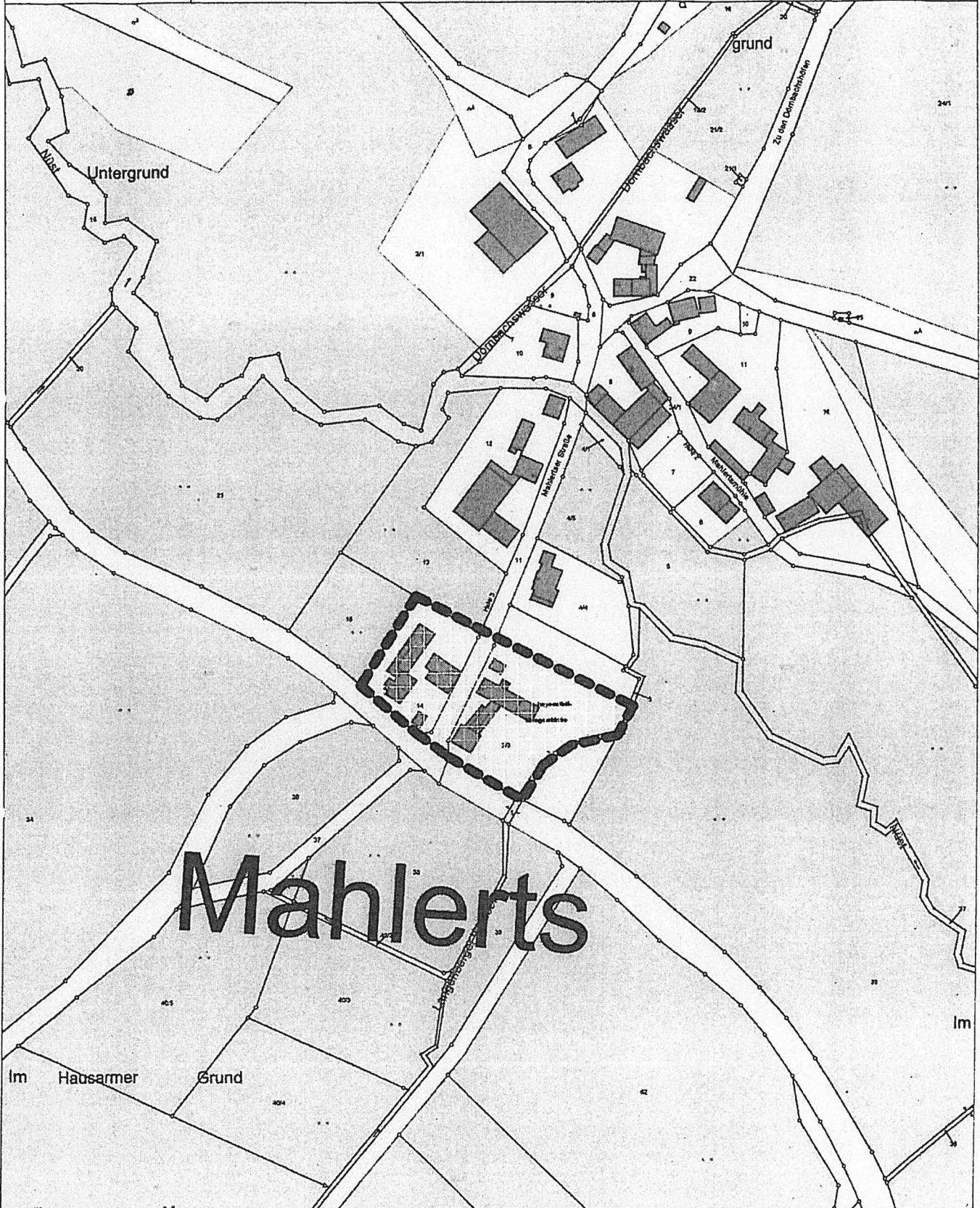




Gemeinde Hofbieber

Anlage 8 zu § 1 der Satzung
räumlicher Geltungsbereich Mahlerts

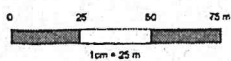
Datum: 20.01.2012
Bearbeiter: Henkel



Mahlerts

M 1 : 2500

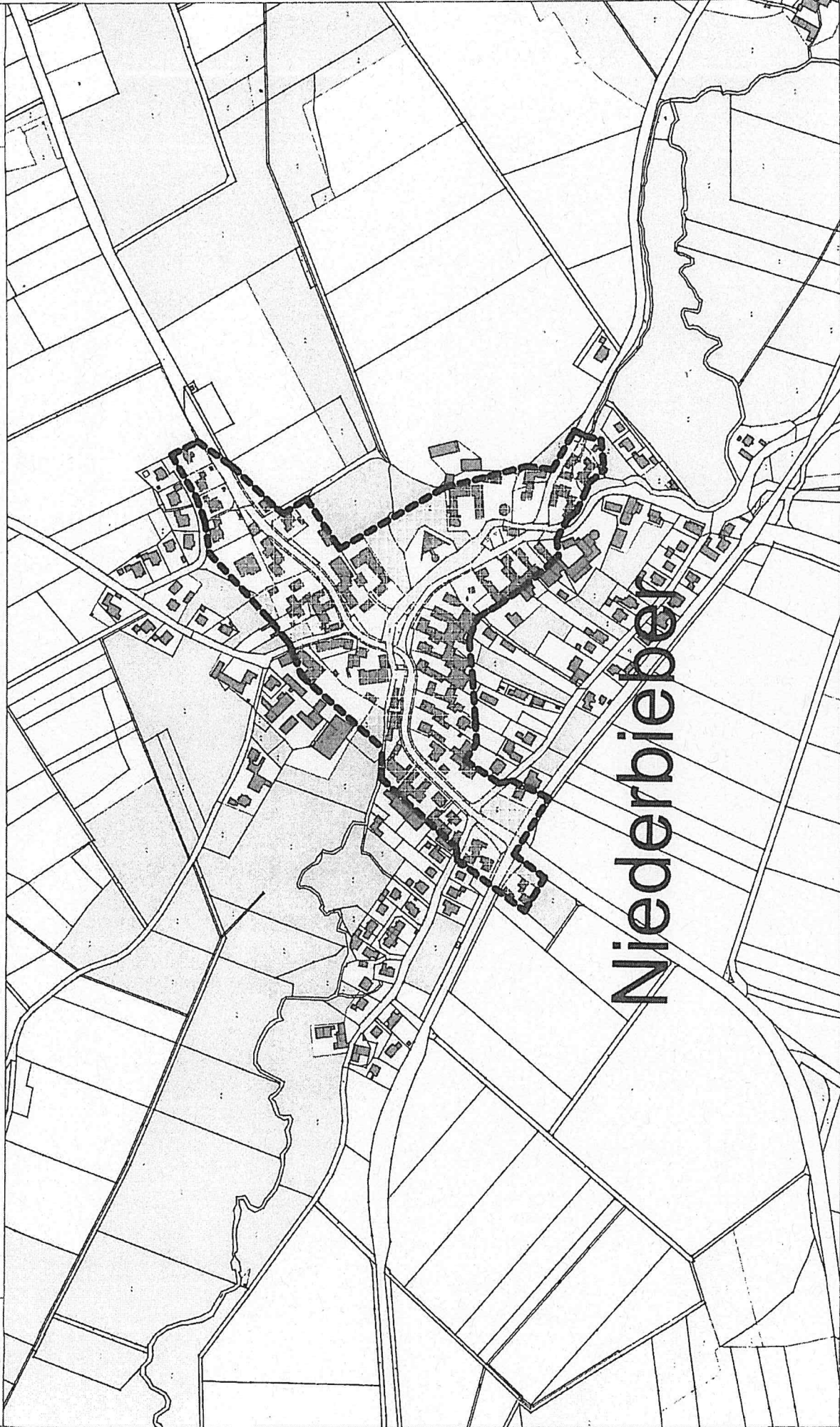
©Grundlage: Hessische Verw. für Bodenmanagement und Geoinformation (HVBG)





Gemeinde Hofbieber
Anlage 9 zu § 1 der Satzung
räumlicher Geltungsbereich Niederbieber

Datum: 20.01.2012
Bearbeiter: Henkel



Niederbieber

M 1:4000



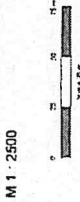
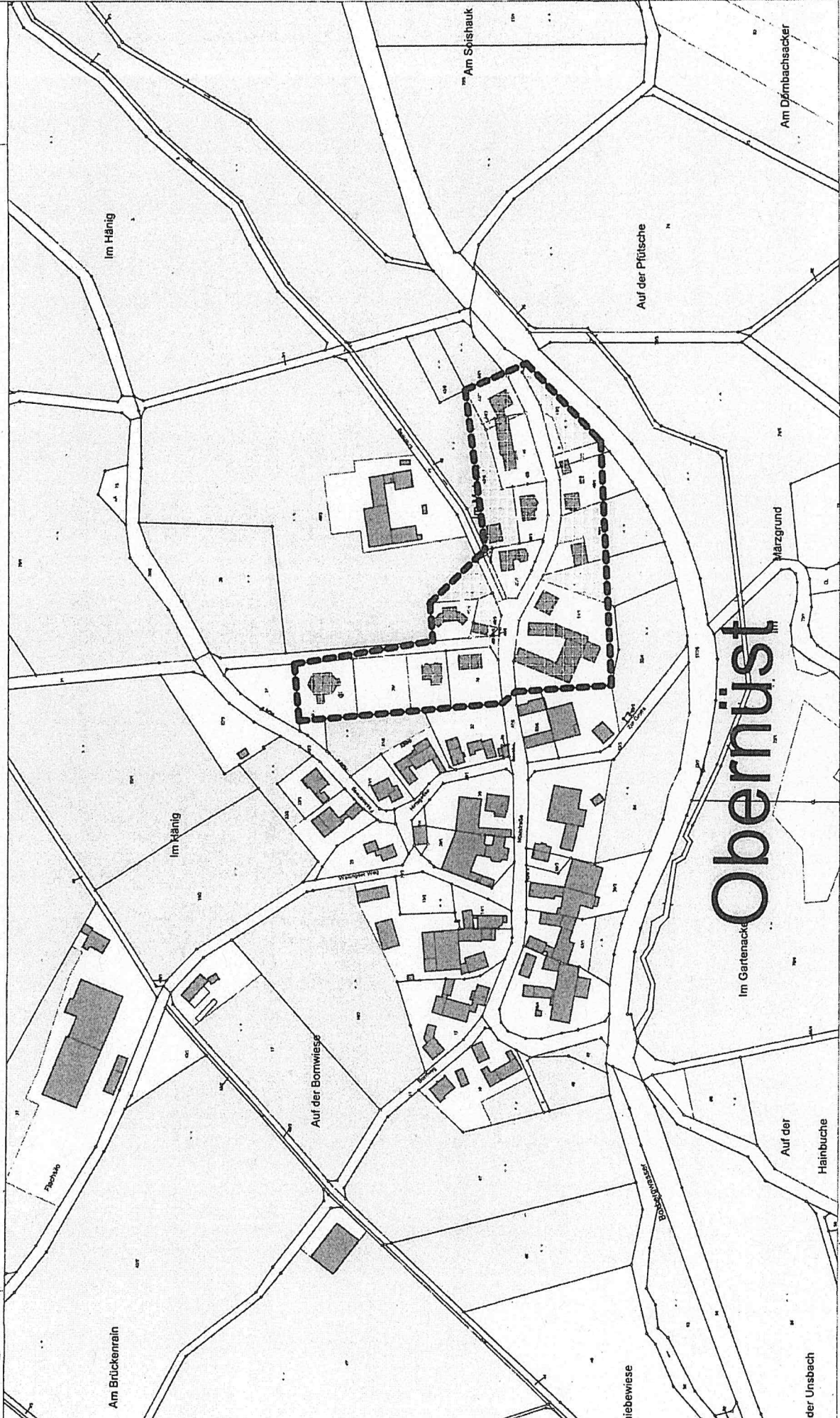
©Grundlage: Hessische View für Bodenmanagement und GeoInformation (HVBG)





Gemeinde Hofbieber
Anlage 10 zu § 1 der Satzung
räumlicher Geltungsbereich Obernüst

Datum: 20.01.2012
Bearbeiter: Henkel



M 1 : 2500

©Grundlage Hessische Verw. für Bodenmanagement und Geoinformation (HVBG)



Obernüst

Im Hänig

Am Spishauk

Am Dömbachsacker

Auf der Pfirsiche

Märzgrund

Im Hänig

Auf der Bornwiese

Im Gartenacker

Am Brückerrain

hiebewiese

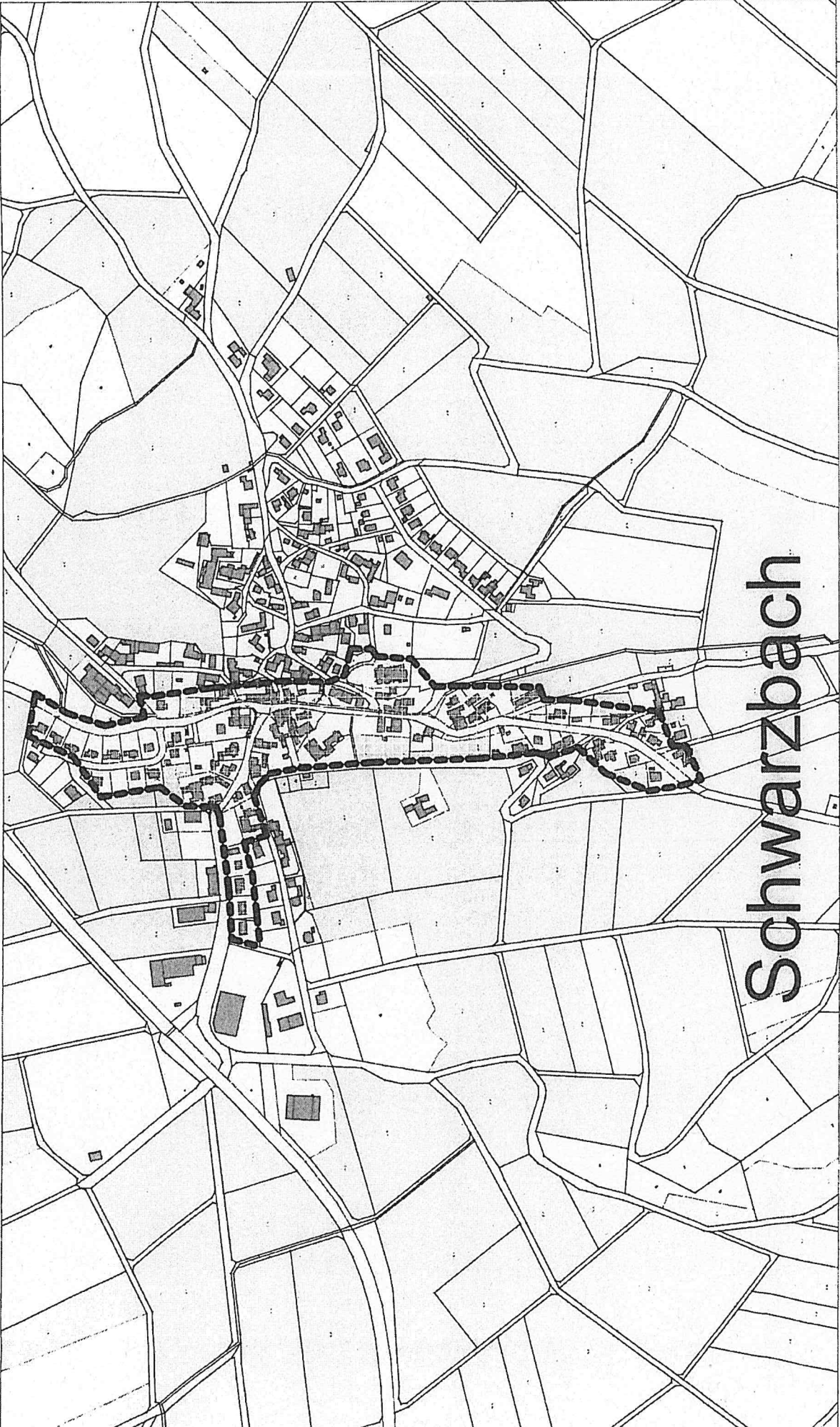
Auf der
Hainbuche

der Unsabach



Gemeinde Hofbieber
Anlage 11 zu § 1 der Satzung
räumlicher Geltungsbereich Schwarzbach

Datum 20.01.2012
Bearbeiter: Henkel



Schwarzbach

M 1:4500



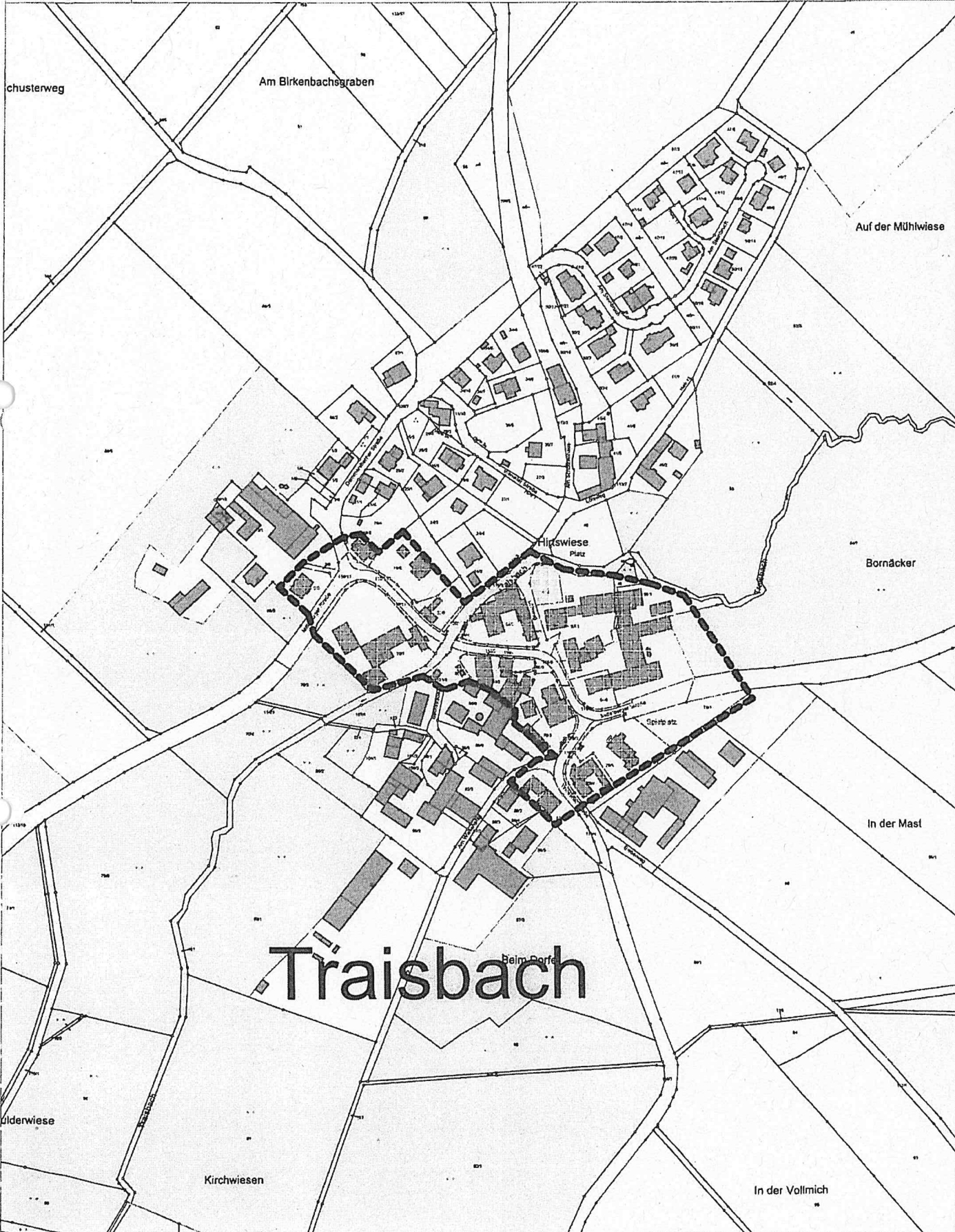
©Grundlage Hessische Verw. für Bodenmanagement und Geoinformation (HVBG)






Gemeinde Hofbieber
Anlage 12 zu § 1 der Satzung
räumlicher Geltungsbereich Traisbach

Datum 20.01.2012
Bearbeiter Henkel



M 1 : 2500

©Grundlage: Hessische Verw. für Bodenmanagement und Geoinformation (HVBG)





Gemeinde Hofbieber

Anlage 13 zu § 1 der Satzung
räumlicher Geltungsbereich Wiesen


Datum: 20.01.2012
Bearbeiter: Henkel



Wiesen

M 1 : 2500

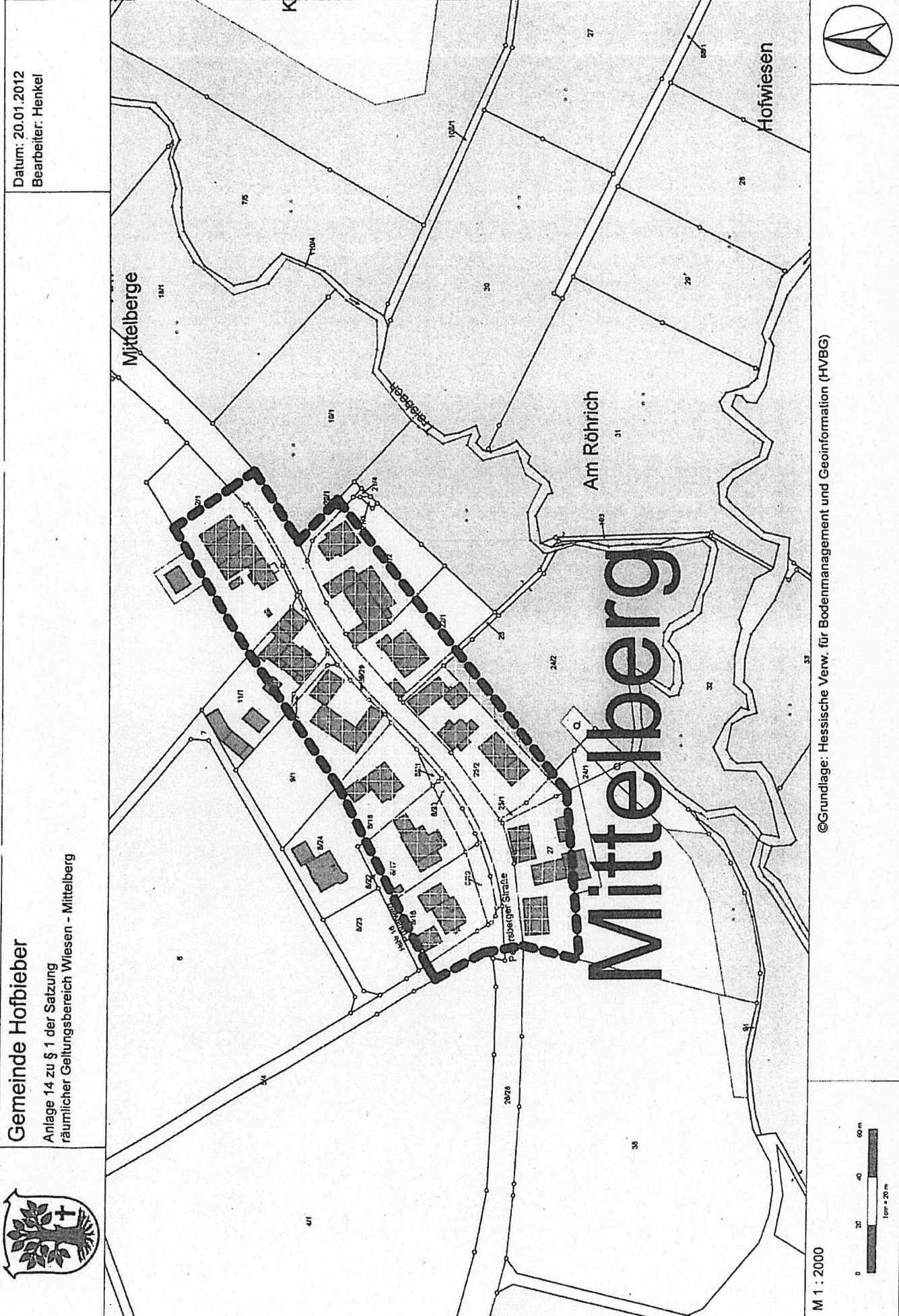
©Grundlage: Hessische Verw. für Bodenmanagement und Geoinformation (HVBG)



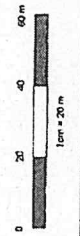
Gemeinde Hofbieber

Anlage 14 zu § 1 der Satzung
räumlicher Geltungsbereich Wiesen - Mittelberg

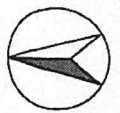
Datum: 20.01.2012
Bearbeiter: Henkel



M 1 : 2000



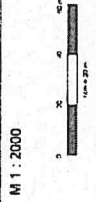
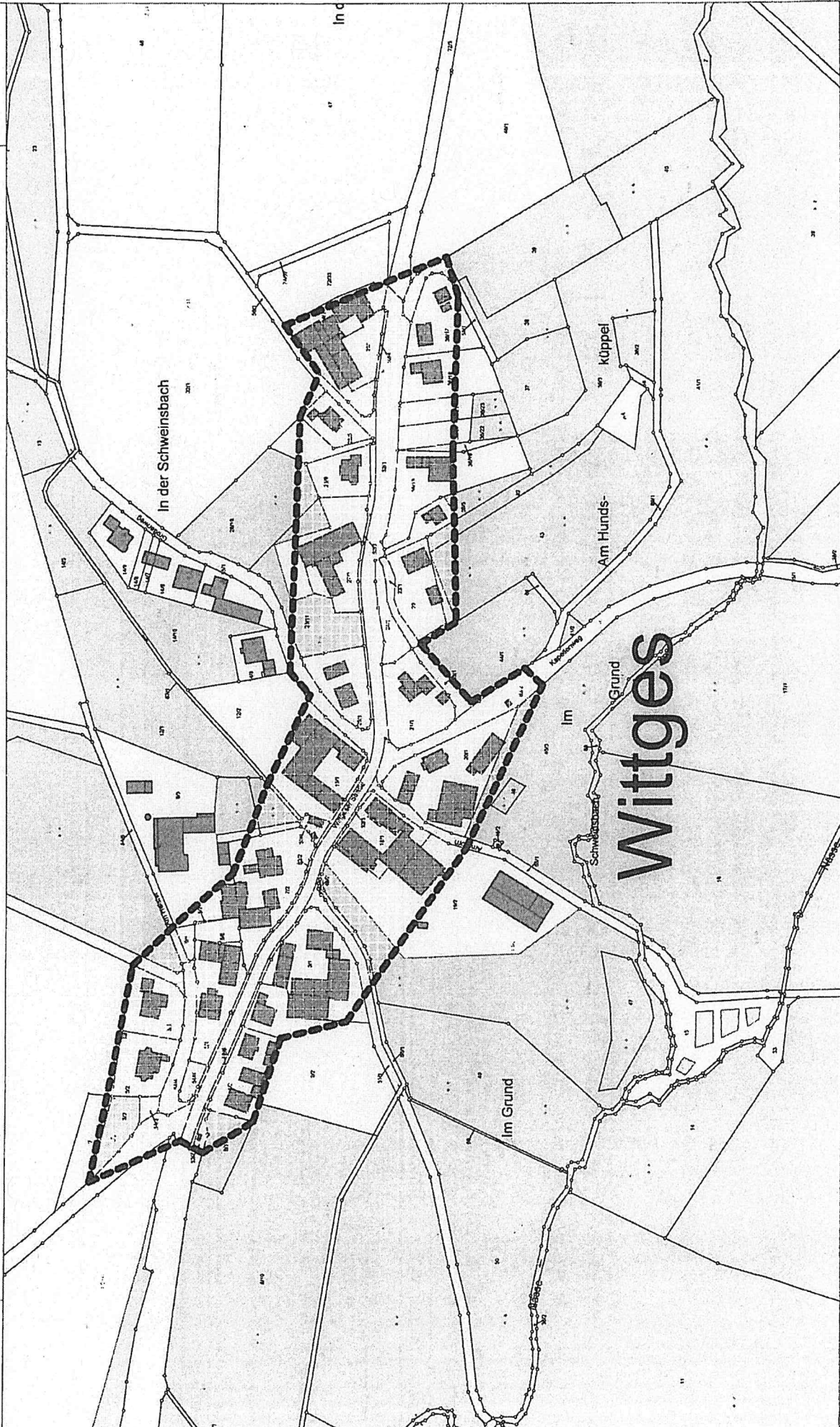
©Grundlage: Hessische Verw. für Bodenmanagement und Geoinformation (HVBG)





Gemeinde Hofbieber
Anlage 15 zu § 1 der Satzung
räumlicher Geltungsbereich Wittiges

Datum: 20.01.2012
Bearbeiter: Henkel



M 1 : 2000

©Grundlage: Hessische Verw. für Bodenmanagement und Geoinformation (HVBG)

